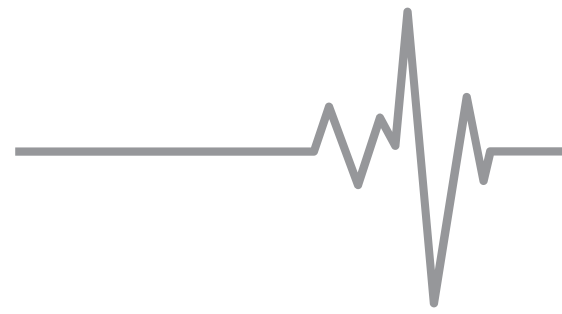


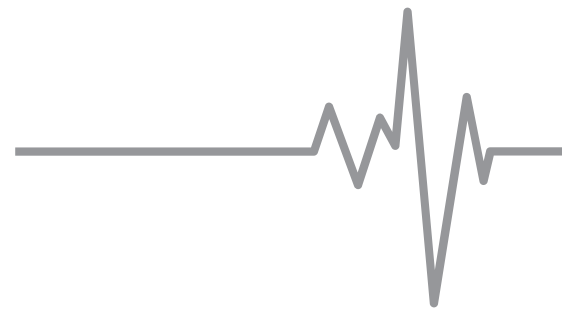
RECOMENDACIONES SECTOR AGUA TRANSPARENCIA ACTIVA

- Publicar información sobre la calidad del agua por cuenca y acuífero de forma oportuna, integral, y en formatos abiertos. Publicar en el REPDA información sobre vigencia, prórrogas, transmisiones, modificaciones, suspensión, revocación o terminación de las concesiones (Incluyendo las MIA).
- Publicar información completa sobre el PROAGUA y Programa de Apoyo a la Infraestructura Hidroagrícola, incluyendo el monto modificado y ejercido, así como informes de evaluación y seguimiento de recomendaciones, beneficiarios finales de los programas; e información sobre la efectividad del subsidio para alcanzar sus objetivos.



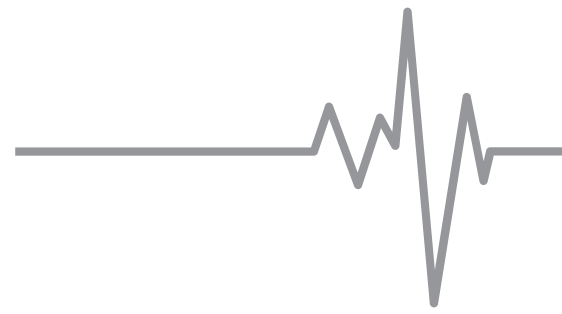
RECOMENDACIONES SECTOR AGUA TRANSPARENCIA PROACTIVA

- Publicar información que permita conocer si los titulares de permisos y concesiones cumplen con sus obligaciones, la cantidad de agua que usan y descargan, la calidad de las descargas, el pago de derechos, y, en su caso, pago de cuotas de garantía.
- Publicar información sobre los beneficiarios finales del PROAGUA y el Programa de Apoyo a la Infraestructura Hidroagrícola, así como la vida útil de la infraestructura construida, su costos de operación y mantenimiento, y si la infraestructura construida está en operación. Informar sobre las atribuciones de CONAGUA en materia de inspección y vigilancia.



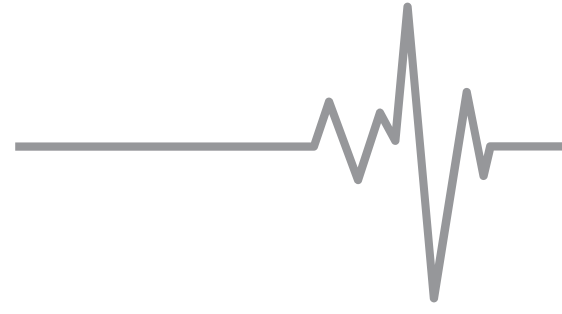
RECOMENDACIONES SECTOR AGUA TRANSPARENCIA REACTIVA

- Acortar los tiempos de respuesta y atender a la máxima publicidad.
- Evitar que la recepción de la información sea exclusivamente mediante su búsqueda en las oficinas de representación estatal o copias, la vida útil de la infraestructura construida, su costos de operación y mantenimiento, y si la infraestructura construida está en operación. Informar sobre las atribuciones de CONAGUA en materia de inspección y vigilancia.



RECOMENDACIONES SECTOR AGUA DATOS ABIERTOS

- Incluir nombre y metadatos en todas las bases de datos públicas. Desagregar en su máximo nivel las listas de información relativas a concesiones, subsidios y acciones de inspección y vigilancia.



RECOMENDACIONES SECTOR AGUA INFORMACIÓN GEOREFERENCIADA

- Consolidar en un mapa, datos meteorológicos, de vulnerabilidad a sequías y cambio climático, datos de disponibilidad y calidad de agua superficial y subterránea, volúmenes aprovechados y concesiones y permisos, en los que se puedan descargar los datos, las capas y los metadatos en formato abierto.